

Území obce  
Povrch území  
Číslo parcely

1:500/1:100

Hloubka výkopu

Dno potrubí

Terén

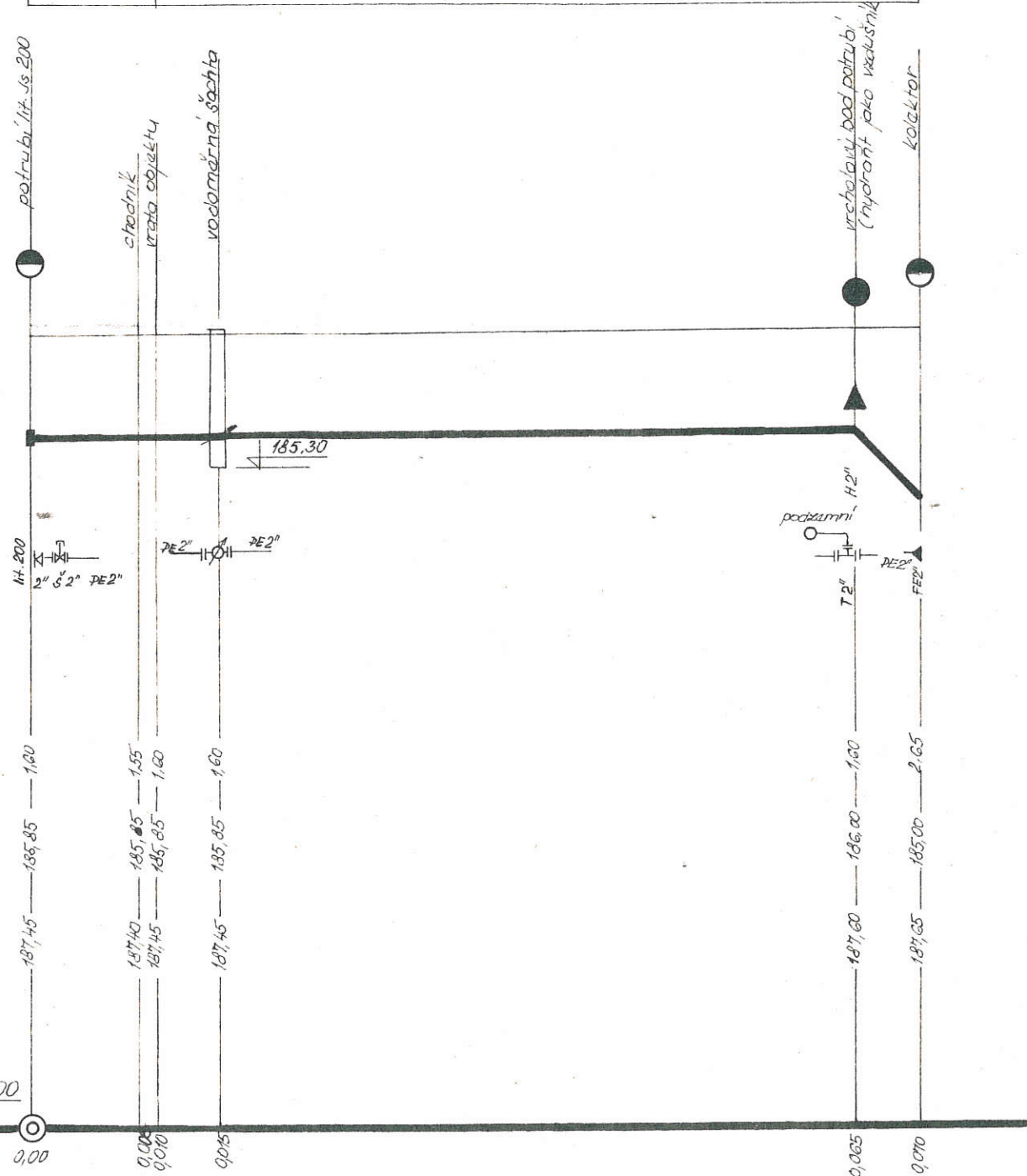
Srovnávací rovina

Staničení v km

Sklon,‰, délka m  
Js, materiál, délka

nezpevněný chodník

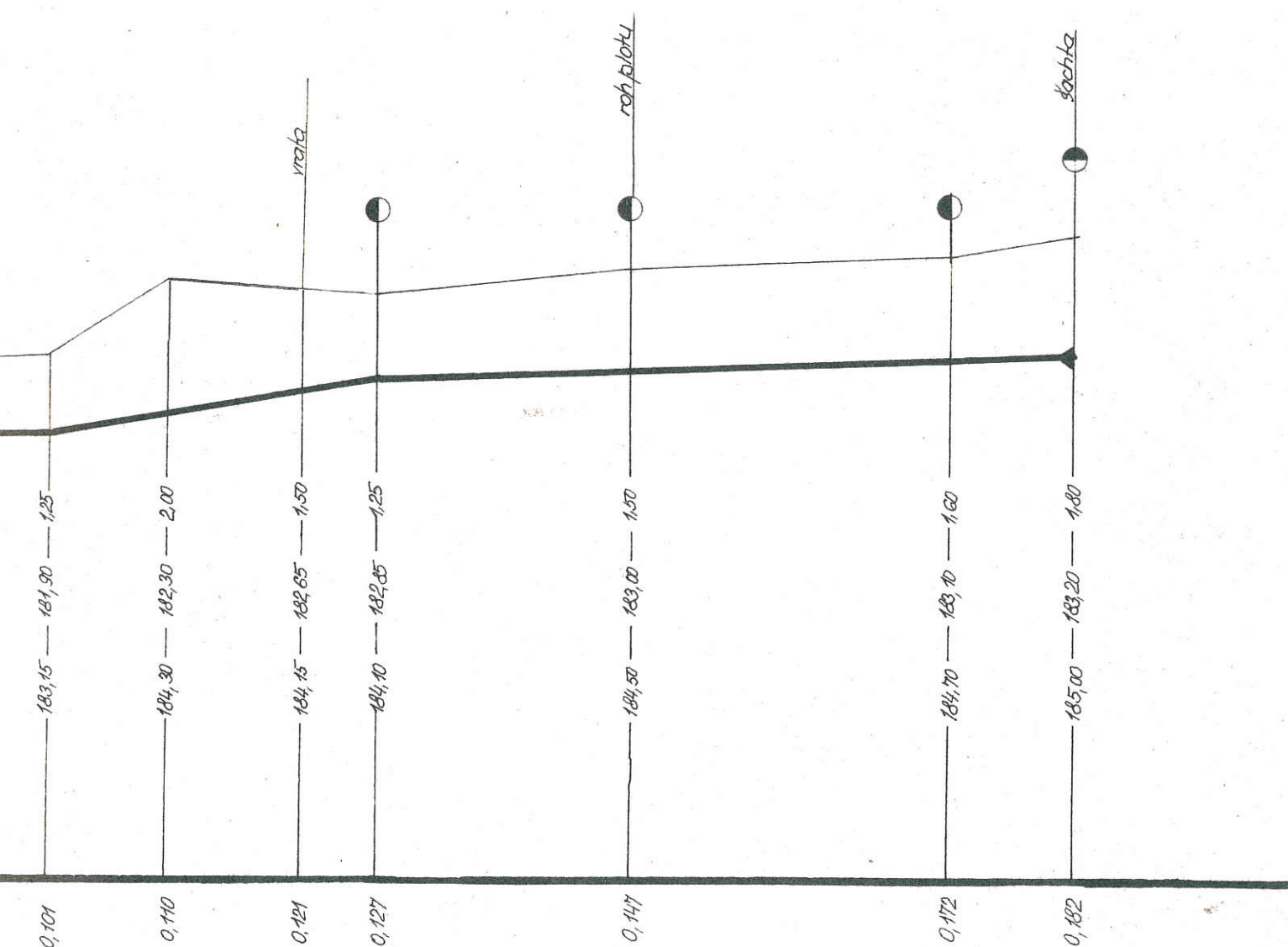
dlažba	Nymburk
	staveniště
	13/2



2.3‰	65m	200	5
2‰	PE	10m	

M. Měšková	M. Měšková	Poslední: M. M.
Nymburk		Datum vypracování:
Vodovod a kanalizace pro dům SSM		Formát:
Podélný profil		Číslo:
MěNV Nymburk		Stavba:
Strážbořský	Nymburk	1:500
		1:100

		naupravená cesta
59/1		15‰



1m	36‰	26m	6.4‰	55m
182m				

Vypracoval: M. Měšková	Zodp. projektant: M. Měšková	Autentizace: M. Měšková
Místní úřad: Nymburk		Datum vypracování: XII. 79
Vodovod a kanalizace pro dům SSM		Forma: JP
Podélný profil		
Investor: MěNV Nymburk	Úroveň: 1:500	
KV: Středočeský	Úroveň: 1:100	2b

4.



Území obce  
Povrch území  
číslo parcely

Nymburk				
staveniště	školní zahrada		trávník, políčka sad	naupravená cesta
13/2	60/1		59/2	59/1
				15/16

1:500 / 1:100

Hloubka výkopu

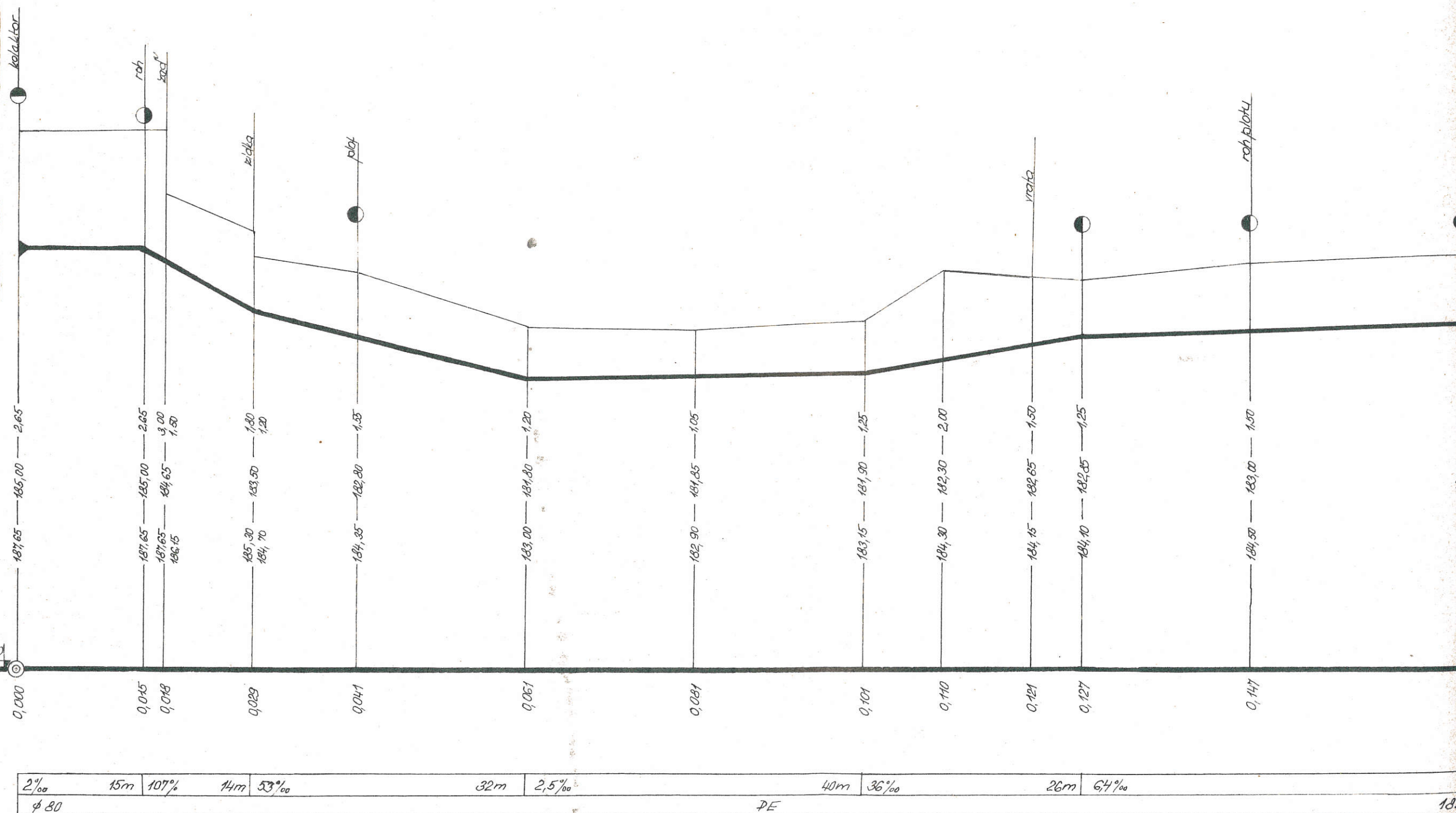
Dno potrubí

Terén

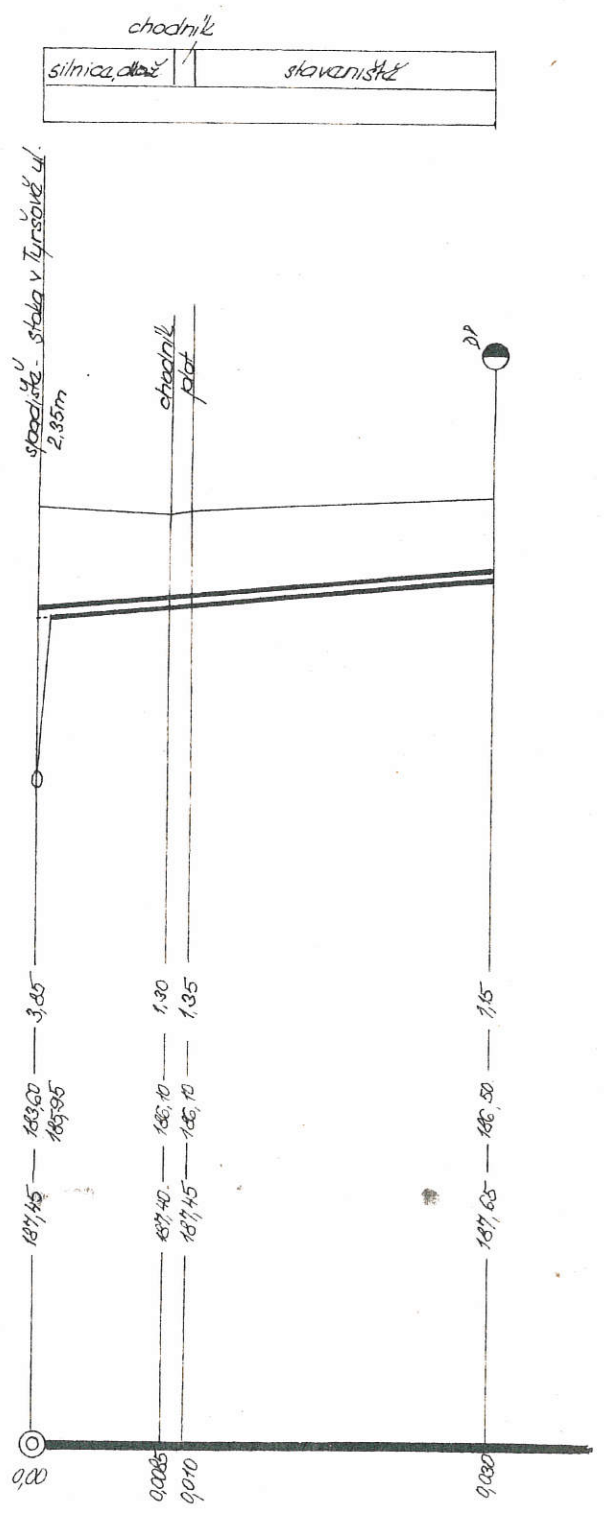
Srovnávací rovina 175,00

Staničení v km

Sklon‰, délka m  
Js, materiál, délka

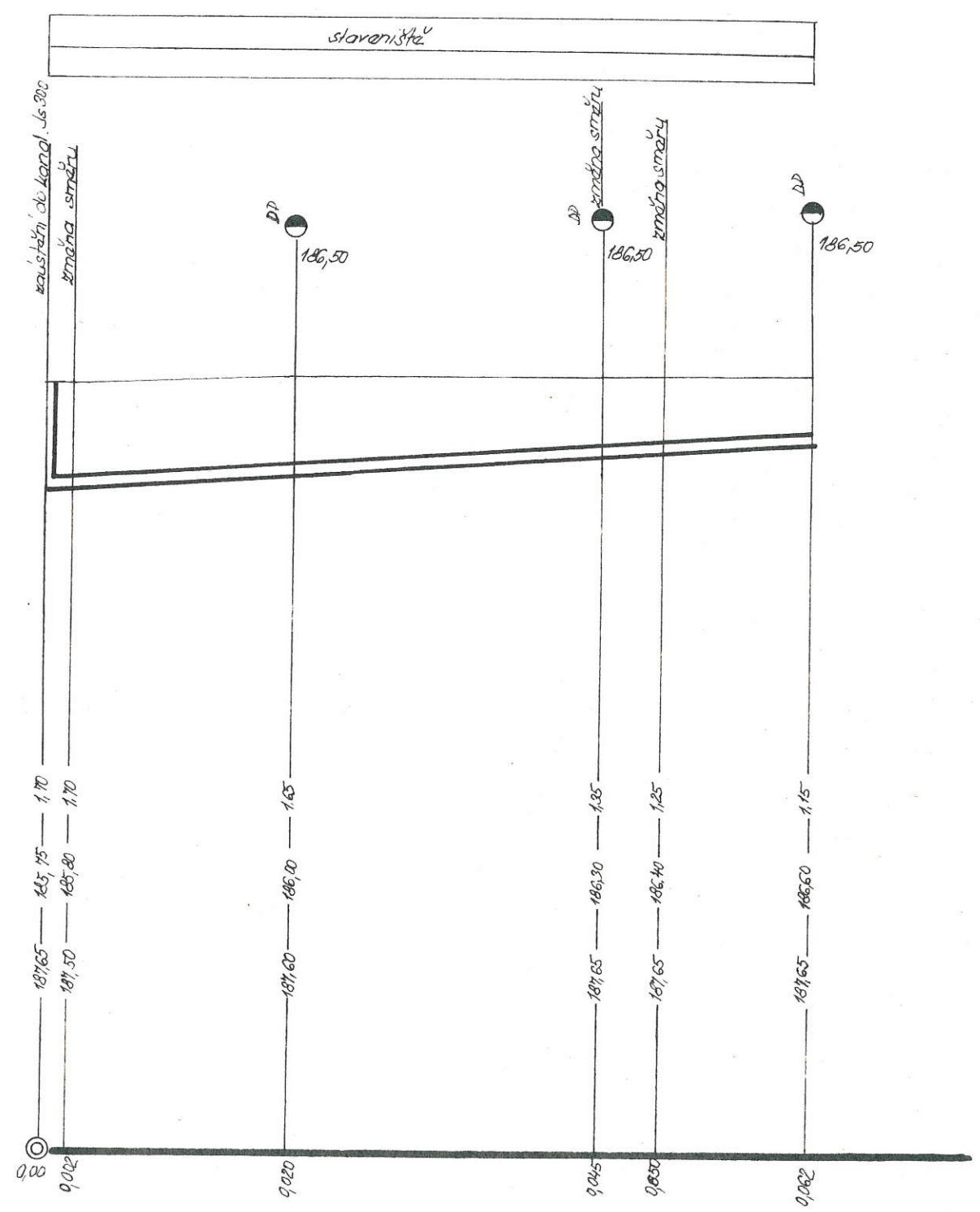


# dešťová kanál. D2 - Tyršova ul.



150	kom.	30
	18‰	30

# dešťová kanalizace



200	komatina	62
	12‰	


Vypracoval: M. Měškova	Zodp. projektant:
Nymburk	
Vodovod a kanalizace pro o	
Podélný profil	
Investor: MěNV Nymburk	
Křiv: Strádočský	Úřv: Nymburk



# kanalizace dům SSM - Malé Valtý

Povrch území

1:500 / 1:100



Hloubka výkopu

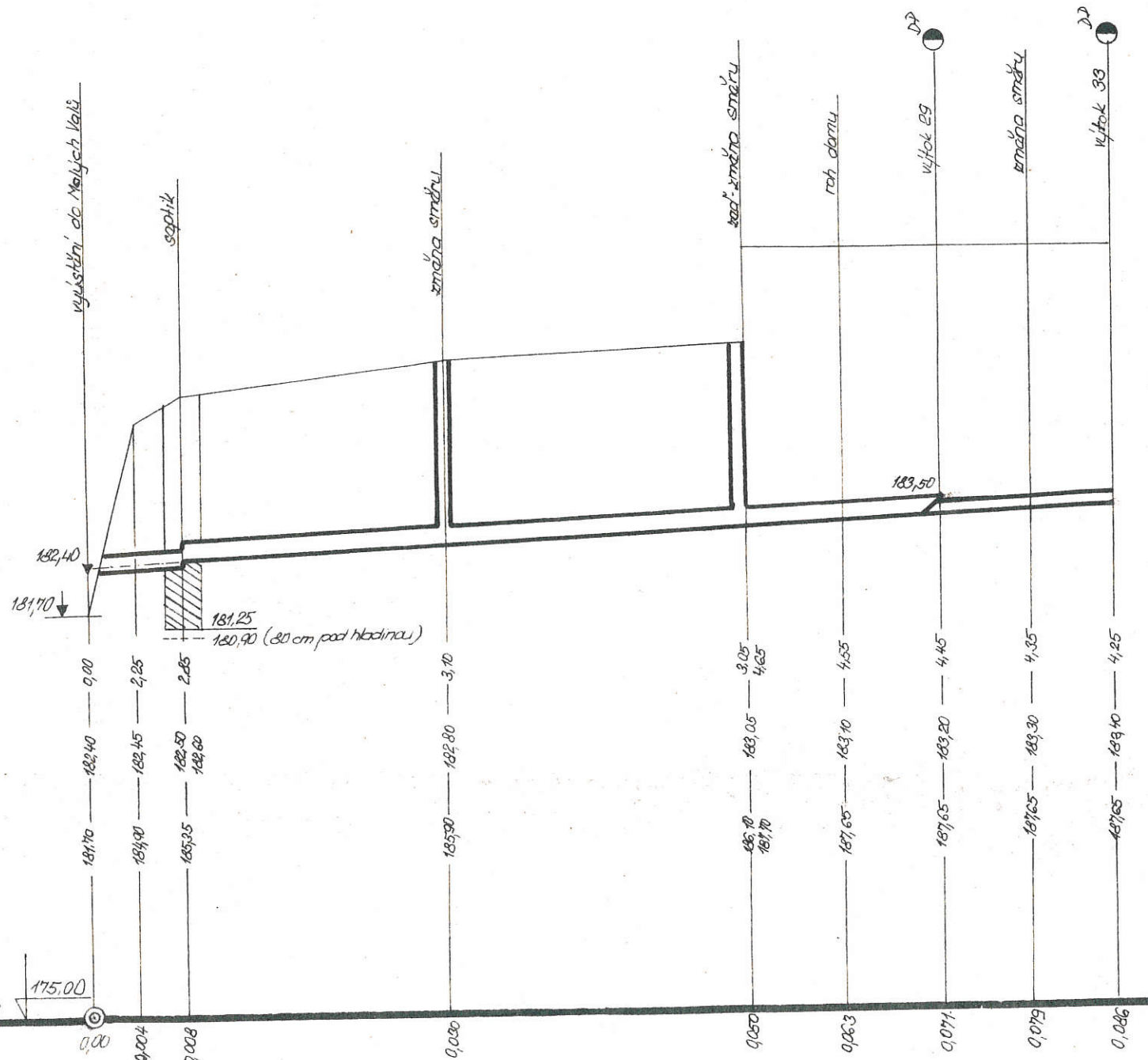
Dno potrubí

Terén

Srovnávací rovina

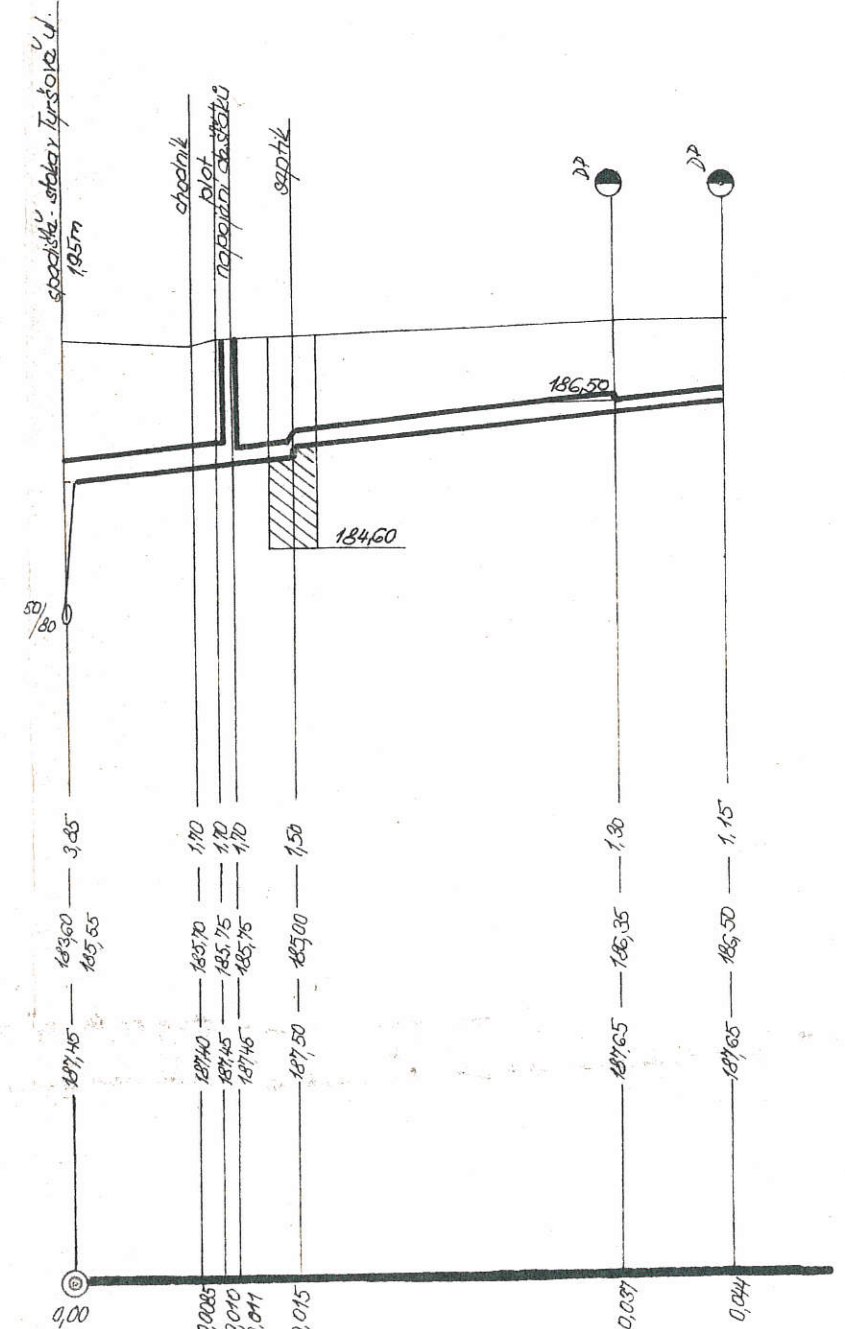

Staničení v km

Průřez, materiál, délka  
Sklon na délku



300	kamenná	11,5	200	kam.	14,5
		10‰	86,0		

# splašková kanál. - SSM Tyršova ul.



300	kam.	11,0	200	kam.	26,0	125	kam	17,0
		19‰	44					